

1

1 東京湾区①

I A 奥東京湾中央部

I A1 古五田沼低地

I A2 常陸川最奥部

I A3 座生沼低地

I A4 今上低地

I B 奥東京湾湾口部

I B1 矢切低地

第80図 千葉県貝塚分布地図・東京湾区 1

I A4  
今上低地

I B  
奥東京湾湾口部

I-B1  
矢切低地



2

1 東京湾区②

I C 東京湾湾奥部

I C1 真間川低地

I C2 海老川低地

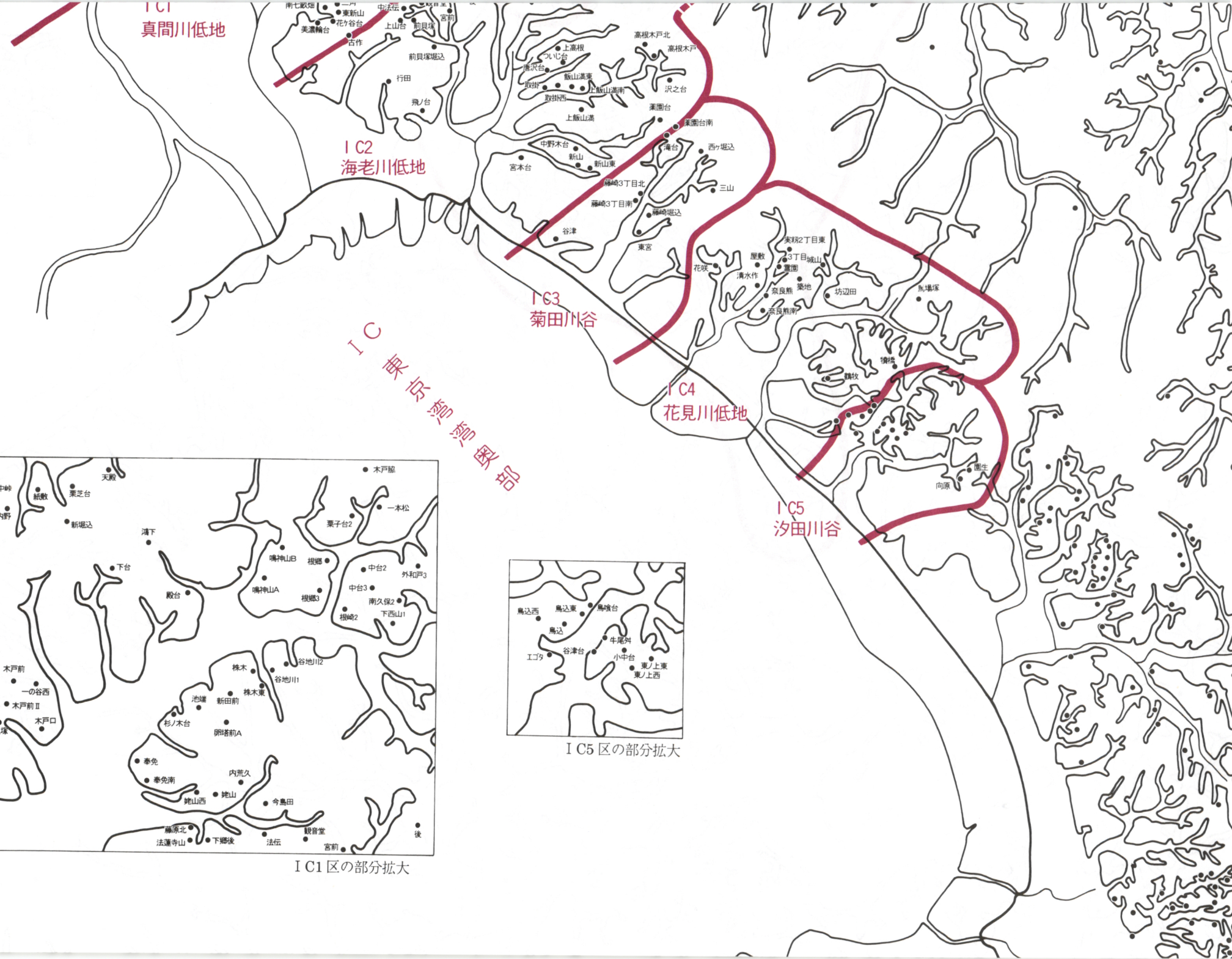
I C3 菊田川谷

I C4 花見川低地

I C5 汐田川谷



第81图 千葉県貝塚分布地図・東京湾区2



I C1  
真間川低地

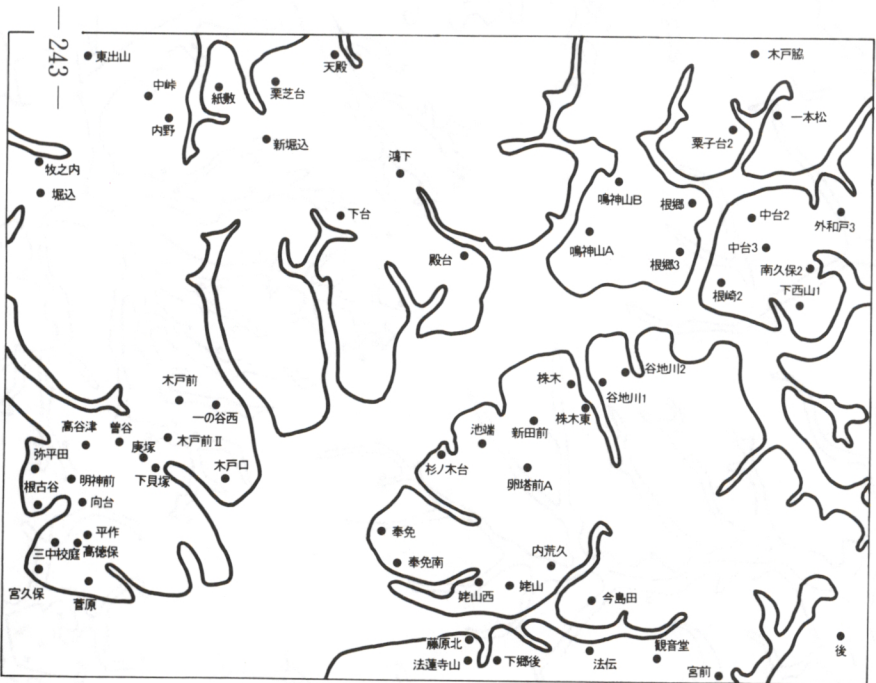
I C2  
海老川低地

I C3  
菊田川谷

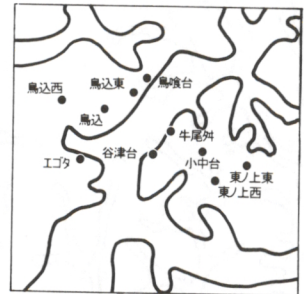
I C4  
花見川低地

I C5  
汐田川谷

I C 諏訪盆地部

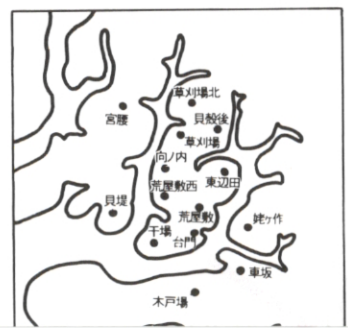


I C1 区の部分拡大



I C5 区の部分拡大

243



IC 東京

IC6 都川低地

