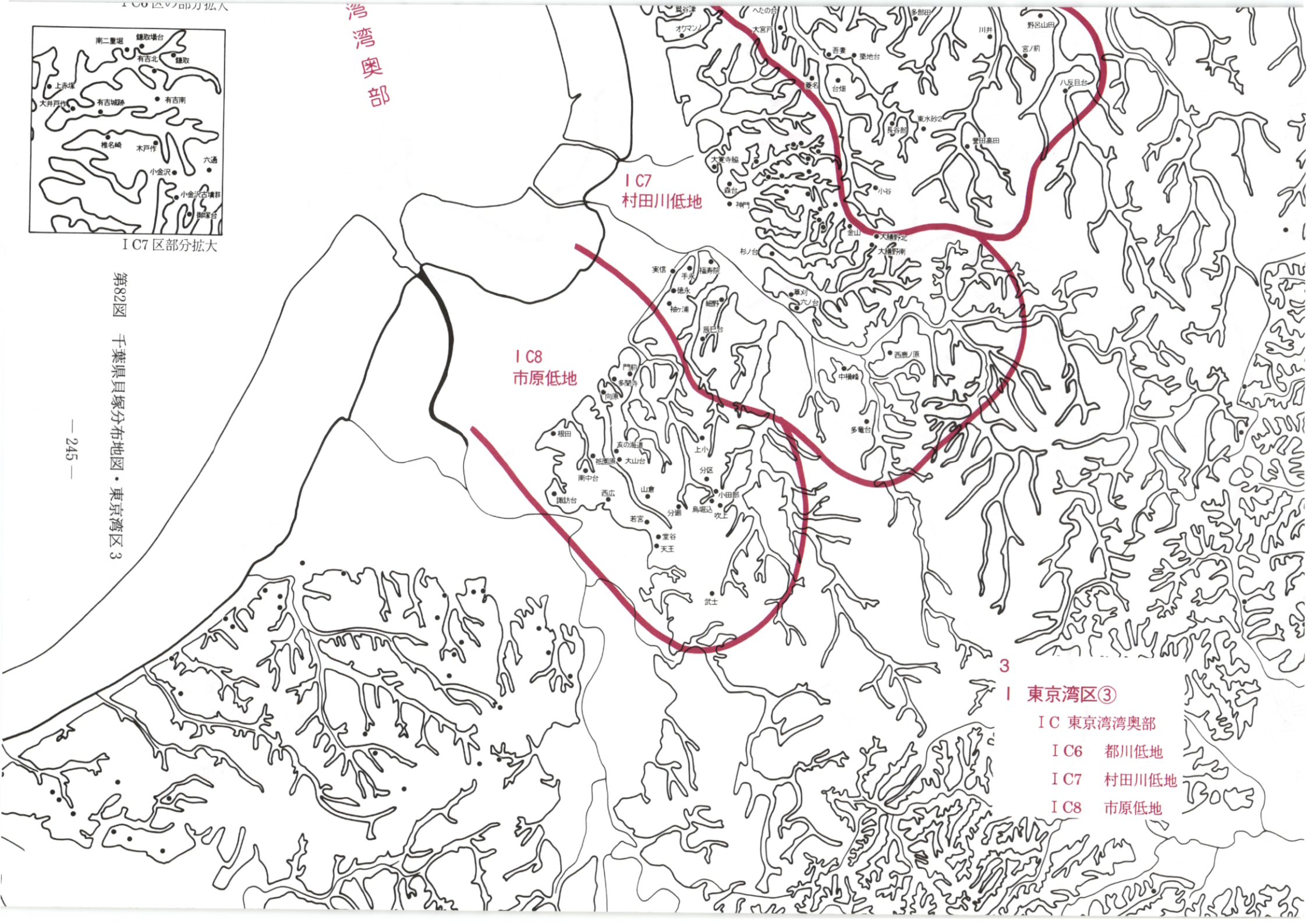




I C7 区部分拡大

第82図 千葉県貝塚分布地図・東京湾区3



- 3
- I 東京湾区③
- I C 東京湾湾奥部
- I C6 都川低地
- I C7 村田川低地
- I C8 市原低地

灣中部

I D3 小糸川低地

山王

鹿島

I E1 染川低地

大坪

I E2 湊川低地

富士見台

春日山

十宮

明石口

伊豆島

伊豆島

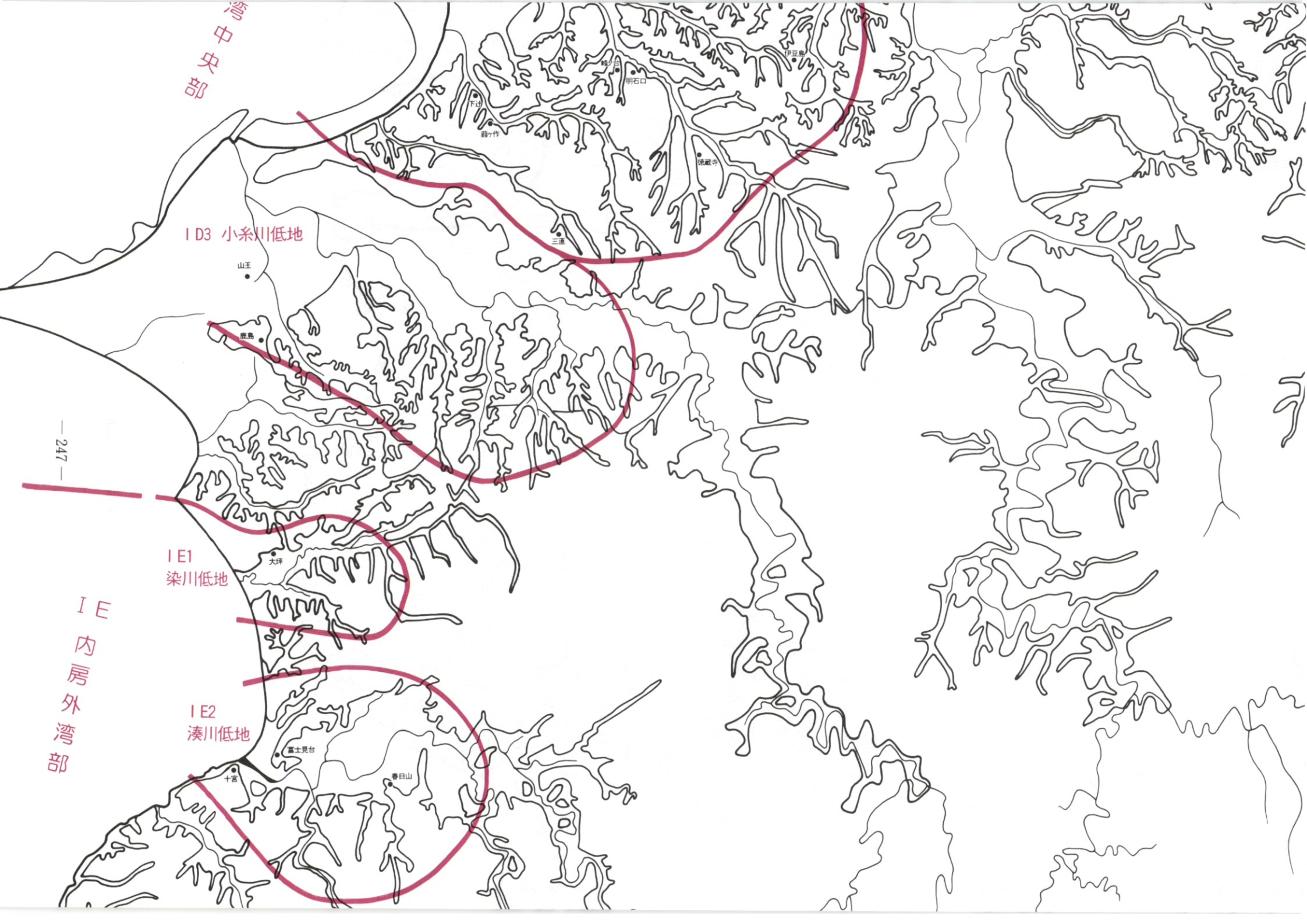
下田

観ヶ作

三浦

—247—

I E 内房外湾部



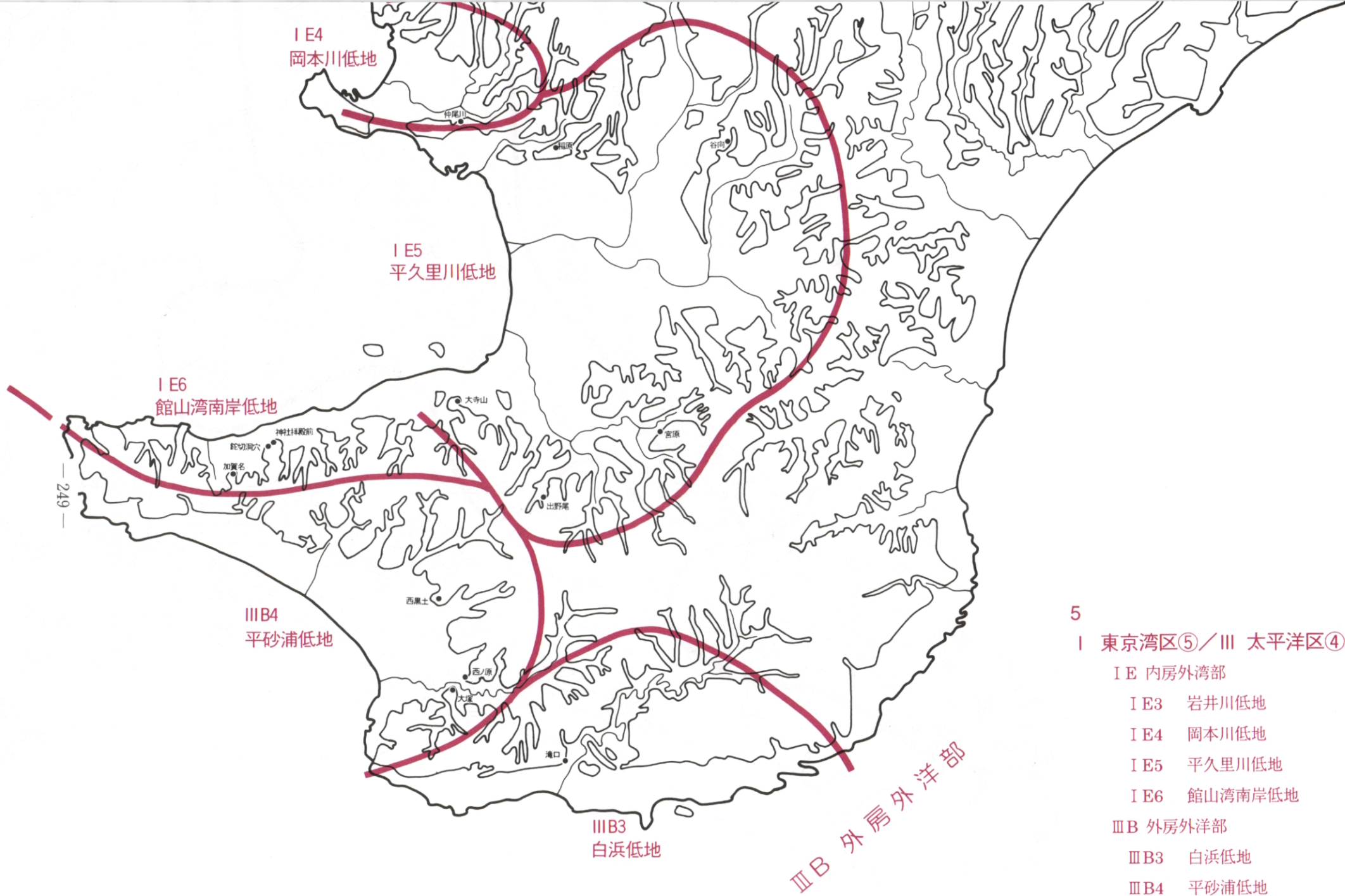


I E 内房外湾部

I E3
岩井川低地

鈴木畑

第84图 千葉県貝塚分布地図・東京湾区5



5

I 東京湾区⑤ / III 太平洋区④

I E 内房外湾部

I E3 岩井川低地

I E4 岡本川低地

I E5 平久里川低地

I E6 館山湾南岸低地

III B 外房外洋部

III B3 白浜低地

III B4 平砂浦低地



II A1
三ヶ尾低地

II A
古常陸川湾奥部

II A2
柏・我孫子低地

第85図 千葉県貝塚分布地図・古鬼怒湾区 1

6

II 古鬼怒湾区①

II A 古常陸川湾奥部

II A1 三ヶ尾低地

II A2 柏・我孫子低地

II B 手賀・印旛沼湾奥部

II B1 手賀沼低地

